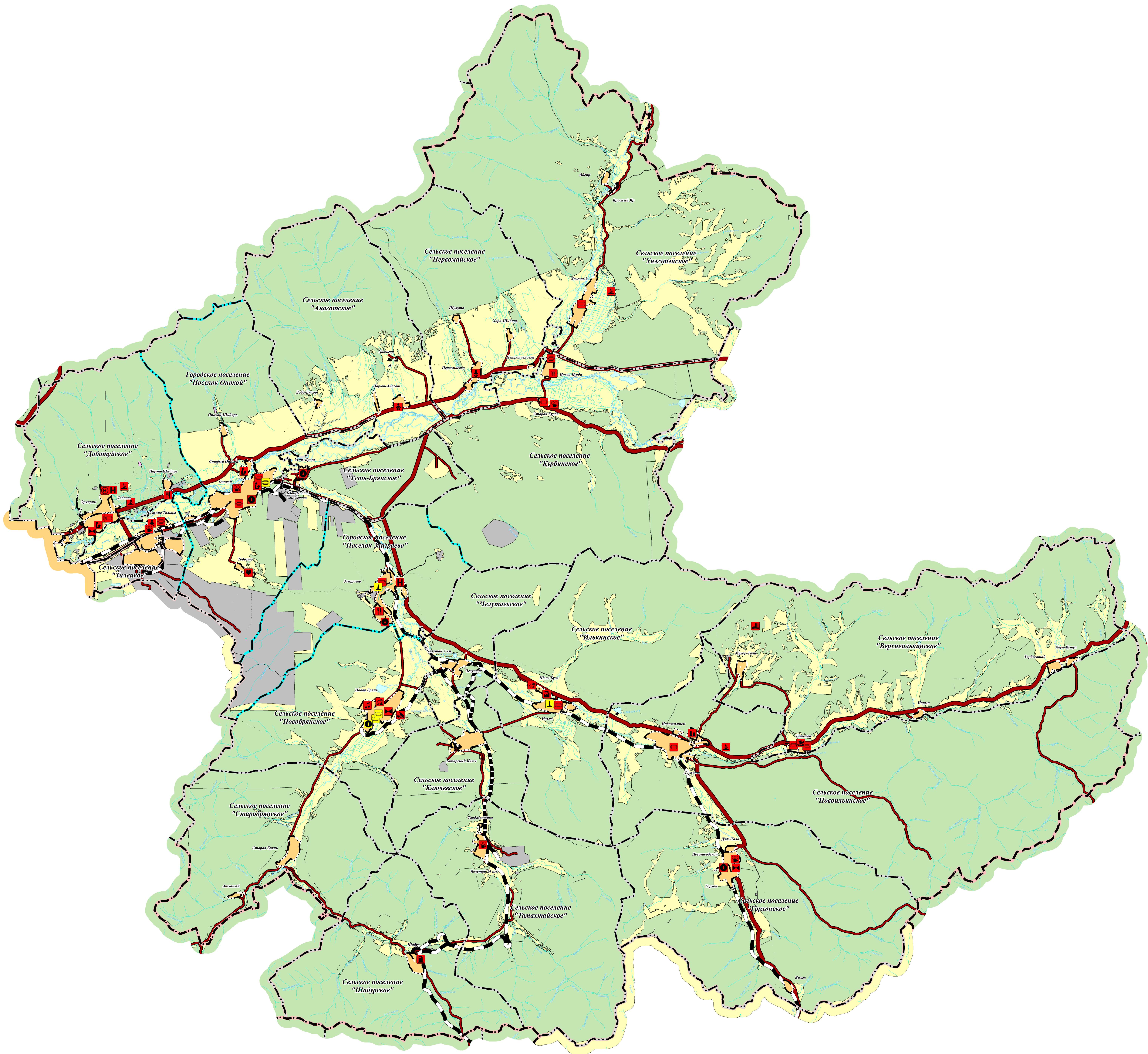


Карта планируемого размещения объектов местного значения муниципального района



Масштаб 1:150 000








Условные обозначения

Реконструкция	Планируемый	Существующий
---------------	-------------	--------------



Границы единиц административно-территориального деления Российской Федерации

- Граница муниципального района
 Граница городского поселения
 Граница сельского поселения
 Граница населенного пункта

Земли по категориям

- | | |
|---|--|
|  | Земли населенных пунктов |
|  | Земли сельскохозяйственного назначения |
|  | Земли промышленности, энергетики, транспорта, связи, радиовещания, телевидения, информатики, земли для обеспечения космической деятельности, земли обороны, безопасности и земли иного специального назначения |
|  | Земли лесного фонда |
|  | Земли запаса |

Объекты транспортной инфраструктуры

-  Автомобильные дороги регионального значения
 Автомобильные дороги местного значения
 Железнодорожный путь общего пользования
 Станция автозаправочная

- Дополнительные услуги, услуги отдыха и туризма
- Дополнительная образовательная организация
- Общеобразовательная организация
- Организация дополнительного образования
- Объект культурно-досугового (клубного) типа
- Спортивное сооружение
- Гостиницы
- Специализированные коллективные средства размещения
- Объекты торговли, общественного питания

- Предприятие металлообработки
Предприятие машиностроения
Предприятие по обработке древесины, производству изделий из дерева
Предприятие микробиологической, пищевой, пищевкусовой промышленности
Предприятие обрабатывающей промышленности иной специализации
Предприятие растениеводства
Предприятие по разведению сельскохозяйственной птицы
Предприятие смешанное - растениеводство в сочетании с животноводством без специализированного производства культур или животных
Объект размещения отходов

- Источники тепловой энергии
Водозабор
Очистные сооружения (КОС)
Дождевая канализация

						Внесение изменений в схему территориального планирования МО "Запорожский район" Республики Бурятия							
Имя	Класс	Уч.	Лист	№ док.	Возраст	Дата	Положение о территориальном планировании				Статья	Лист	Листов
							Карта планируемого размещения объектов местного значения муниципального района				ООО "Геоинформмастер"		
Разработчик	Урюкин М.А.												